



### LEGENDA

**Elementi idrografici**


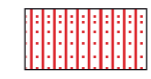
-  Sorgente perenne

**Forme strutturali**










-  Superficie strutturale

**Forme di versante dovute alla gravità**





*forme attive*

-  Deposito detritico con blocchi di crollo
-  Falda di detrito




*forme inattive*

-  Superficie di abrasione
-  Terrazzo con deposito
-  Deposito di spiaggia sabbiosa
-  Orlo di falesia con h < 25 m
-  Linea di riva in arretramento
-  Grotta
-  Faraglione o scoglio isolato emerso
-  Scoglio isolato sommerso
-  Arco o ponte naturale


**Forme carsiche**

-  Depressione a contorno complesso
-  Campi solcati (Karren)
-  Karren isolato (doccia carsica)
-  Ingresso di cavità a sviluppo prevalentemente verticale

**Forme antropiche**

-  Muro in c. a.
-  Area di interesse archeologico
-  Cava

**Elementi geologico-strutturali**

-  Rocce prevalentemente calcaree